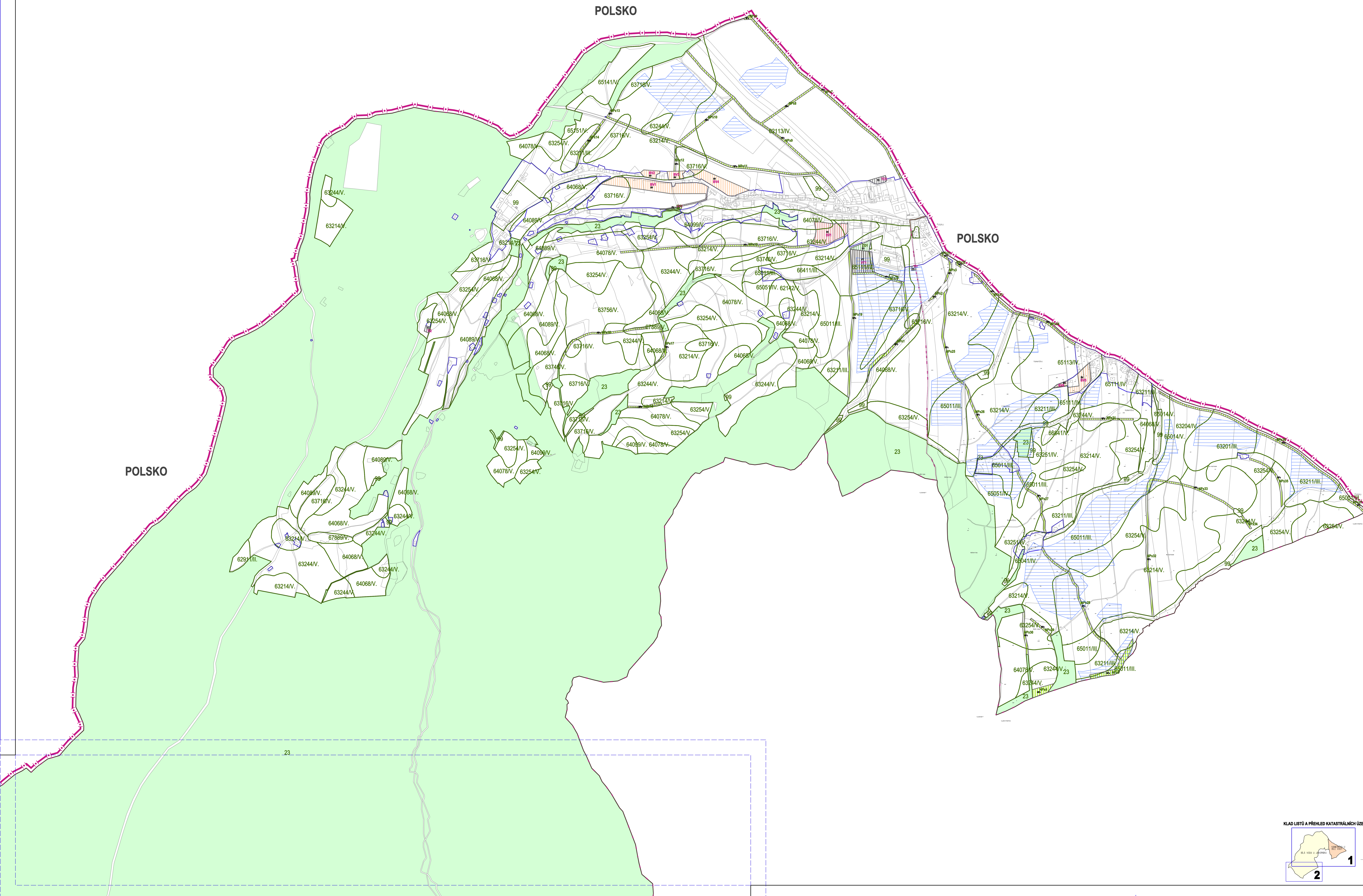
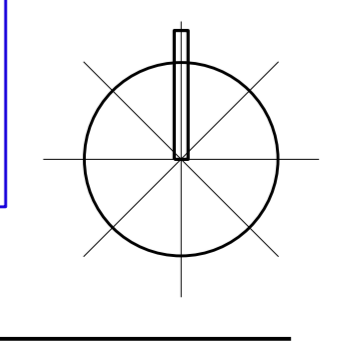
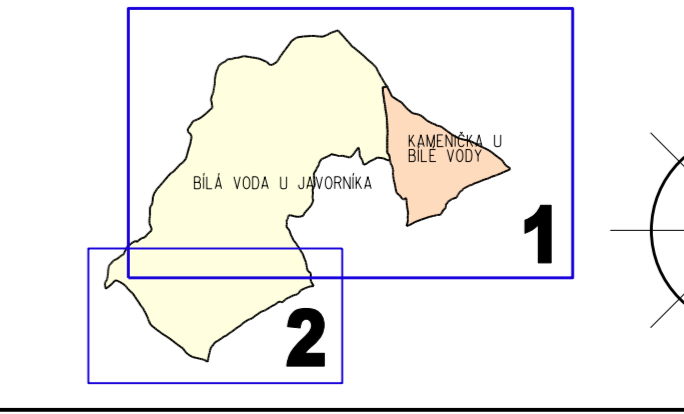


# ÚZEMNÍ PLÁN BÍLÁ VODA



	STABILIZOVANÉ MĚŘKOVÉ PLOCHY		HRANICE STÁTU
			HRANICE ŘEŠENÉHO ÚZEMÍ
			HRANICE KATASTRÁLNÍ
			HRANICE ZASTAVĚNÉHO ÚZEMÍ K 15.10.2013
	ZASTAVITELNÉ PLOCHY		ZASTAVITELNÉ PLOCHY
	PLOCHY ZMĚN V KRAJINĚ		PLOCHY ZMĚN V KRAJINĚ
	BV		PLOCHY BYDLENÍ V RODINNÝCH DOMECH - VENKOVSKÉ
	PV		PLOCHY VĚŘENÝCH PROSTRANSTVÍ
	TI		PLOCHY TECHNICKÉ INFRASTRUKTURY - MĚNITELNÉ SÍTE
	TO		PLOCHY PRO STAVBY A ZAŘÍZENÍ PRO NAKLÁDÁNÍ S ODPADY
	SV		PLOCHY SMÍŠENÉ OBYTNÉ - VENKOVSKÉ
	VT		PLOCHY VÝROBY A SKLADOVÁNÍ - TĚŽKÝ PRŮMYSL A ENERGETIKA
	ZO		PLOCHY ZELENÉ OCHRANĚ A ISOLACÍ
	NPx1		PLOCHY PŘÍRODNÍ - KRAJINNÁ ZELEN
			HRANICE BPEJ S OZNAČENÍM A TŘÍDOU PŘEDNOSTI OCHRANY ŽPZ
			PLOCHA ODVOVNĚNÁ
			POZEMKY URČENÉ K PLNĚNÍ FUNKCE LESA

KLAD LISTŮ A PŘEHLED KATASTRÁLNÍCH ÚZEMÍ



**B.2.3\_1**

Ing. arch. Vladimír Dujka, Kamenná 3858, Zlín 760 01  
 Město Bílá Voda, odbor územního úřadu, město a město  
 Obec Bílá Voda, Územní plán, Územní plán  
**ÚZEMNÍ PLÁN  
BÍLÁ VODA**  
 VÝKRES PŘEDPOKLÁDANÝCH ZABŮRŮ PŮDŇNÍHO FUNDU

Číslo:	150/2012
Podpis:	150/2012
Stav:	150/2012
Měřítko:	1:5 000
Číslo:	<b>B.2.3</b>